

BP-02-2.6721.404.4.2021.MPO

21.07.2021

Rada i Zarząd Dzielnicy XVIII Nowa Huta  
os. Centrum B bl. 6  
31-927 Kraków

*p. A. B. Zi...*  
*p. J. Motuszyński, p. A. Zięgolec*  
Dotyczy: PRZYSTĄPIENIA DO SPORZĄDZENIA MIEJSCOWEGO PLANU  
ZAGOSPODAROWANIA PRZESTRZENNEGO OBSZARU „KUJAWY”  
*prosz. o wgląd i poinformowanie mieszkańców*

Wydział Planowania Przestrzennego w związku z § 3 pkt 3 lit. f Uchwały Nr XCIX/1512/14 Rady Miasta Krakowa z dnia 12 marca 2014 r. w sprawie organizacji i zakresu działania Dzielnicy XVIII Nowa Huta w Krakowie z późniejszymi zmianami, informuje, że na podstawie Uchwały Nr LXII/1797/21 Rady Miasta Krakowa z dnia 7 lipca 2021 r. przystąpiono do sporządzenia miejscowego planu zagospodarowania przestrzennego obszaru „Kujawy” obejmującego obszar określony na załączniku graficznym dołączonym do niniejszego pisma.

Rada i Zarząd Dzielnicy mogą zgłaszać postulaty i propozycje odnośnie sposobu zagospodarowania przestrzennego wyżej wymienionego obszaru w terminie do **15 września 2021 r.** w sposób podany poniżej.

Wydział informuje, że **od dnia 16 lipca do 15 września 2021 r.** (termin ustalony w ogłoszeniu i w obwieszczeniu Prezydenta Miasta Krakowa zamieszczonych w dniu 16 lipca 2021 r. w Gazecie Krakowskiej, na tablicach ogłoszeń Urzędu Miasta Krakowa oraz na stronie internetowej [www.bip.krakow.pl/planowanieprzestrzenne](http://www.bip.krakow.pl/planowanieprzestrzenne)), zgodnie z art. 17 pkt 1 ustawy z dnia 27 marca 2003 r. o planowaniu i zagospodarowaniu przestrzennym (t. j. Dz. U. z 2021 r. poz. 741 ze zm.), można składać wnioski do planu drogą pocztową na adres Wydziału lub na adres e-mail: [wnioski-bp@um.krakow.pl](mailto:wnioski-bp@um.krakow.pl)

DYREKTOR WYDZIAŁU

*Elżbieta Szczepińska*Załączniki:

1. Kserokopia uchwały Rady Miasta Krakowa ws. przystąpienia do sporządzenia planu, wraz z załącznikiem graficznym,
2. Kserokopia Obwieszczenia Prezydenta Miasta Krakowa o przystąpieniu do sporządzenia planu.

Otrzymują:

- 1) Adresat
- 2) aa/BP-02-2



UCHWAŁA NR LXII/1797/21  
RADY MIASTA KRAKOWA

z dnia 7 lipca 2021 r.

w sprawie przystąpienia do sporządzenia miejscowego planu  
zagospodarowania przestrzennego obszaru „Kujawy”.

Na podstawie art. 14 ust. 1 ustawy z dnia 27 marca 2003 r. o planowaniu i zagospodarowaniu przestrzennym (Dz. U. z 2021 r. poz. 741, 784 i 922) uchwała się, co następuje:

§ 1. 1. Postanawia się o przystąpieniu do sporządzenia miejscowego planu zagospodarowania przestrzennego obszaru „Kujawy” zwanego dalej „planem miejscowym”.


2. Granice obszaru objętego planem miejscowym określa załącznik graficzny stanowiący integralną część uchwały.

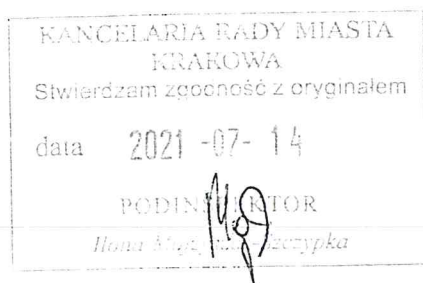
§ 2. Postanawia się o odstąpieniu od sporządzania miejscowego planu zagospodarowania przestrzennego „Dla wybranych obszarów przyrodniczych Miasta Krakowa” - etap B, podetap B5 w zakresie części obszaru nr 134 (tj. części o pow. ok. 35,01 ha w rejonie ul. Łubinowej).

§ 3. Wykonanie uchwały powierza się Prezydentowi Miasta Krakowa.


§ 4. Uchwała wchodzi w życie z dniem podjęcia.

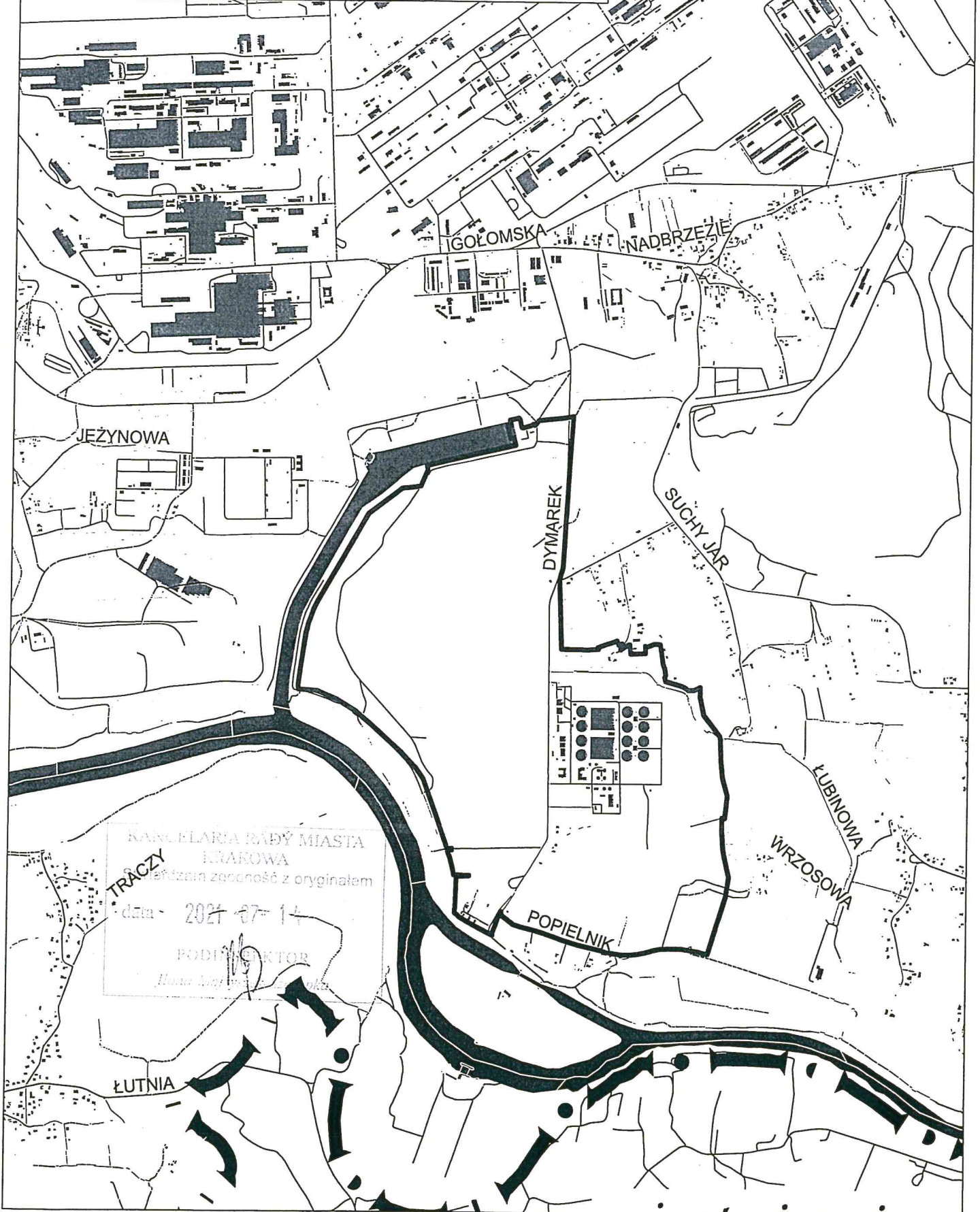
Przewodniczący Rady  
Miasta Krakowa

  
Dominik Jaśkowiec





ZAŁĄCZNIK GRAFICZNY  
do uchwały Nr ...LXII/1797/21.....  
RADY MIASTA KRAKOWA  
z dnia...7.lipca.2021.r...  
granicę obszaru objętego miejscowym  
planem zagospodarowania przestrzennego  
obszaru „Kujawy”  
200 0 200 400 600 800 m  
Wydział Planowania  
Przestrzennego UMK  Kraków



KANCELARIA RADY MIASTA  
KRAKOWA  
zgodność z oryginałem  
data - 2024-07-14  
PODPISEK  
*[Signature]*



PREZYDENT MIASTA KRAKOWA

## OBWIESZCZENIE

### o przystąpieniu do sporządzenia miejscowego planu zagospodarowania przestrzennego obszaru „Kujawy”

Na podstawie art. 17 pkt 1 ustawy z dnia 27 marca 2003 r. o planowaniu i zagospodarowaniu przestrzennym (t.j. Dz. U. z 2021 r. poz. 741 ze zm.) oraz art. 39 ust. 1 pkt 1 w związku z art. 46 pkt 1 i art. 54 ust. 3 ustawy z dnia 3 października 2008 r. o udostępnianiu informacji o środowisku i jego ochronie, udziale społeczeństwa w ochronie środowiska oraz o ocenach oddziaływania na środowisko (t.j. Dz. U. z 2021 r. poz. 247 ze zm.)

#### zawiadamiam

o podjęciu przez Radę Miasta Krakowa Uchwały Nr LXII/1797/21 z dnia 7 lipca 2021 r. w sprawie przystąpienia do sporządzenia miejscowego planu zagospodarowania przestrzennego obszaru „Kujawy”.

Granice obszaru objętego planem szczegółowo określa załącznik graficzny.

Zgodnie z art. 17 pkt 1 ustawy o planowaniu i zagospodarowaniu przestrzennym oraz art. 54 ust. 3 ustawy o udostępnianiu informacji o środowisku i jego ochronie, udziale społeczeństwa w ochronie środowiska oraz o ocenach oddziaływania na środowisko, każdy ma prawo złożenia wniosku do projektu planu miejscowego.

Wnioski należy składać w nieprzekraczalnym terminie **do dnia 15 września 2021 r.** – z podaniem oznaczenia nieruchomości, której wniosek dotyczy, a także imienia i nazwiska albo nazwy oraz adresu zamieszkania albo siedziby.

Wnioski można wnosić w formie papierowej lub elektronicznej, w tym za pomocą środków komunikacji elektronicznej, w szczególności poczty elektronicznej lub formularza zamieszczonego w Biuletynie Informacji Publicznej na stronie internetowej: [www.bip.krakow.pl/planowanieprzestrzenne](http://www.bip.krakow.pl/planowanieprzestrzenne) oraz za pośrednictwem platformy usług administracji publicznej ePUAP.

W przypadku poczty elektronicznej – maile należy kierować na adres: [wnioski-bp@um.krakow.pl](mailto:wnioski-bp@um.krakow.pl)

Forma papierowa obejmuje:

- złożenie pisma z wnioskiem w Punkcie Obsługi Mieszkańców Urzędu Miasta Krakowa (dzienniki podawcze, stanowiska informacyjno-podawcze) lub – w przypadku ograniczeń w bezpośredniej obsłudze klienta – wrzucenie do odpowiedniego pojemnika umieszczonego w pobliżu wejścia do budynku UMK,
- wysłanie drogą pocztową na adres: Urząd Miasta Krakowa, Wydział Planowania Przestrzennego, ul. Mogilska 41, 31-545 Kraków.

**UWAGA:** Pisma niespełniające powyżej wskazanych warunków pozostawi się bez rozpoznania.





PREZYDENT MIASTA KRAKOWA

Informuję, że:

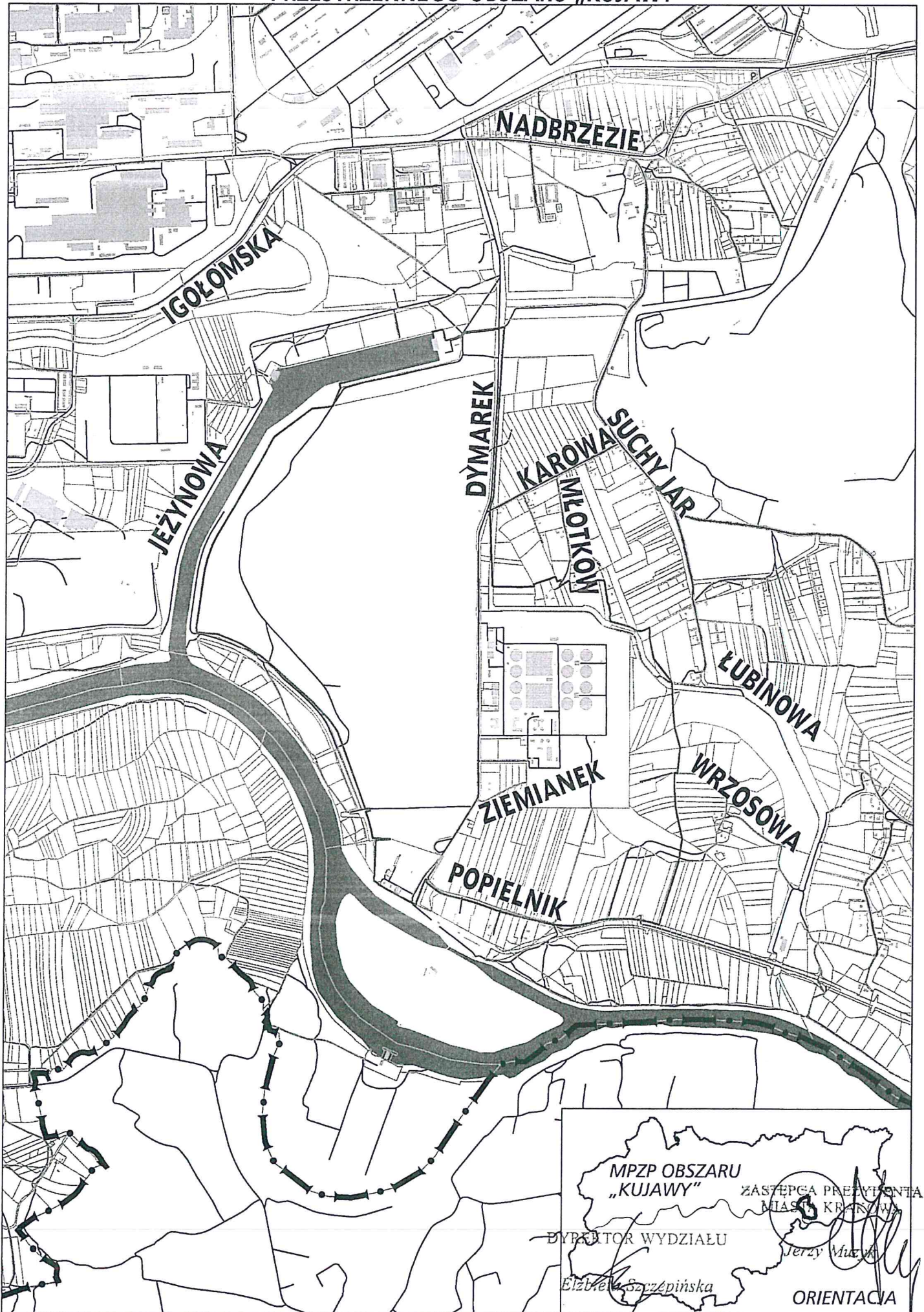
1. Złożenie wniosku stanowić będzie odpowiedź na niniejsze Obwieszczenie.
2. Administratorem podanych we wniosku danych osobowych jest Prezydent Miasta Krakowa z siedzibą pl. Wszystkich Świętych 3-4, 31-004 Kraków, i są one podawane w celu składania wniosków do miejscowego planu zagospodarowania przestrzennego.
3. Składający wniosek ma prawo do żądania od administratora dostępu do podanych danych osobowych, ich sprostowania, ograniczenia przetwarzania, a także prawo do przenoszenia danych.
4. Podane dane osobowe będą przetwarzane do momentu zakończenia sprawy, po czym zostaną przekazane zgodnie z polskim prawem archiwalnym, jako dokumenty kategorii „A” (oznaczającej rodzaj dokumentów przechowywany wieczyście) do siedziby archiwum zakładowego Urzędu Miasta Krakowa, nad którym nadzór sprawuje Archiwum Narodowe.
5. Składający wniosek ma prawo do wniesienia skargi do organu nadzorczego, którym jest Prezes Urzędu Ochrony Danych Osobowych z siedzibą ul. Stawki 2, 00-193 Warszawa.
6. Podanie danych osobowych jest wymogiem ustawowym i ma charakter obowiązkowy.
7. Konsekwencją niepodania danych osobowych jest pozostawienie wniosku bez rozpoznania.
8. Podstawę prawną przetwarzania podanych danych stanowi art. 17 pkt 1 ustawy z dnia 27 marca 2003 r. o planowaniu i zagospodarowaniu przestrzennym (t.j. Dz. U. z 2021 r. poz. 741) oraz § 12 pkt 4 w związku z załącznikiem nr 4 do rozporządzenia Ministra Infrastruktury z dnia 26 sierpnia 2003 r. w sprawie wymaganego zakresu projektu miejscowego planu zagospodarowania przestrzennego (Dz. U. nr 164 poz. 1587), tzn. **dane osobowe będą przetwarzane w ramach sprawowania władzy publicznej powierzonej administratorowi.**
9. Składający wniosek ma prawo w dowolnym momencie wnieść sprzeciw – z przyczyn związanych ze szczególną sytuacją składającego wniosek – wobec przetwarzania podanych danych osobowych.
10. Dane kontaktowe inspektora ochrony danych - e-mail: [iod@um.krakow.pl](mailto:iod@um.krakow.pl)

Wnioski zostaną rozpatrzone zgodnie z art. 17 pkt 4 ustawy o planowaniu i zagospodarowaniu przestrzennym. Sposób rozpatrzenia zostanie opublikowany w Biuletynie Informacji Publicznej Miasta Krakowa na stronie internetowej [www.bip.krakow.pl/planowanieprzestrzenne](http://www.bip.krakow.pl/planowanieprzestrzenne)

ZASTĘPCA PREZYDENTA  
MIASTA KRAKOWA  
  
Jerzy Muzyk



# GRANICE SPORZĄDZANEGO MIEJSCOWEGO PLANU ZAGOSPODAROWANIA PRZESTRZENNEGO OBSZARU „KUJAWY”



MPZP OBSZARU  
„KUJAWY”

ZASTĘPCA PREZYDENTA  
MIASTA KROKOWA

DYREKTOR WYDZIAŁU

Elżbieta Szczepińska

ORIENTACJA





ZALĄCZNIK GRAFICZNY  
do uchwały Nr ..LXIII/1797/21.....  
RADY MIASTA KRAKOWA  
z dnia ..7. lipca 2021 r....

granicę obszaru objętego miejscowym  
planem zagospodarowania przestrzennego  
obszaru „Kujawy”

200 0 200 400 600 800 m

Wydział Planowania  
Przestrzennego UMK

Kraków

